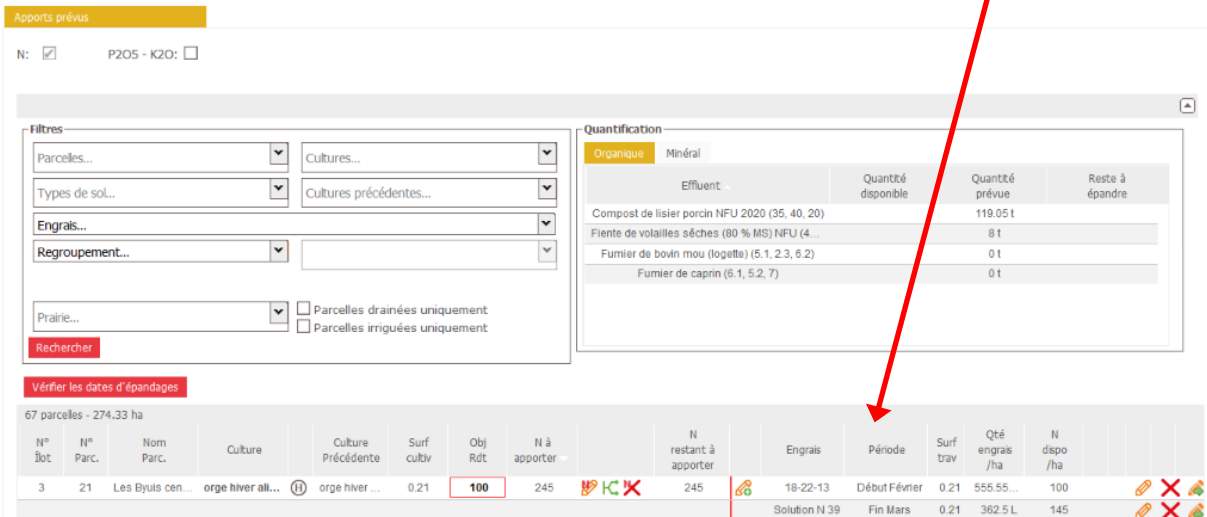


Fractionnement des apports prévisionnels

La saisie, consultation ou modification des apports prévus se fait sur le même écran que le calcul. Rendez-vous dans Prévision > Dose N – Prévision.

 Pour plus d'informations, vous pouvez [consulter le manuel sur le Plan de fumure](#).

La saisie de votre prévisionnel se fait dans la partie du tableau à droite du trait rouge vertical.



Apports prévus

N: P205 - K20:

Filtres







Parcelles... Cultures...
Types de sol... Cultures précédentes...
Engrais...
Regroupement...
Prairie... Parcelles drainées uniquement
 Parcelles irriguées uniquement

Quantification

Effluent	Quantité disponible	Quantité prévue	Reste à épandre
Compost de lisier porcin NFU 2020 (35, 40, 20)		119.05 t	
Fiente de volailles sèches (80 % MS) NFU (4...)		0 t	
Fumier de bovin mou (togette) (5.1, 2.3, 6.2)		0 t	
Fumier de caprin (6.1, 5.2, 7)		0 t	

Vérifier les dates d'épandages

N° lot	N° Parc.	Nom Parc.	Culture	Culture Précédente	Surf cultiv	Obj Rdt	N à apporter	N restant à apporter	Engrais	Période	Surf trav	Qté engrais /ha	N dispo /ha
3	21	Les Byuis cen...	orge hiver all...	orge hiver ...	0.21	100	245	245	18-22-13	Début Février	0.21	555.55...	100
									Solution N 39	Fin Mars	0.21	362.5 L	145


	Nouvel apport prévisionnel. Vous accédez à l'interface de saisie d'une intervention, avec la possibilité de créer un apport prévisionnel sur plusieurs parcelles.
	Modification d'un apport prévisionnel. Si l'apport prévu a été saisi sur plusieurs parcelles à la fois, un tableau s'ouvre pour vous permettre de modifier cet apport pour toutes les parcelles du groupe. Vous pouvez alors cocher celles pour lesquelles vous souhaitez modifier l'apport puis cliquer sur Valider pour accéder à l'interface de modification.
	Supprimer un apport prévisionnel. Si l'apport prévu a été créé sur plusieurs parcelles à la fois, un tableau s'ouvre pour vous permettre de supprimer cet apport pour toutes les parcelles du groupe. Vous pouvez alors cocher celles pour lesquelles vous souhaitez le supprimer puis cliquer sur Valider .
	Validation d'une prévision. Vous validez vos choix pour la ou les parcelles cochées. La prévision est alors enregistrée comme une intervention réalisée et elle est reportée dans le cahier d'épandage. Ensuite, l'icône  est remplacée par  .

Sélectionner les parcelles du lot à modifier

Nom	N° Parcelle	N° lot	Surface Parcelle	Surface Travaillée	Culture	<input type="checkbox"/>
Les Byuis ...	55	3	0.67 ha	0.67	blé tendre ...	<input checked="" type="checkbox"/>
Les Byuis ...	301	3	1.9 ha	1.9	blé tendre ...	<input type="checkbox"/>
Emeraude 1	4	6	0.69 ha	0.69	blé tendre ...	<input type="checkbox"/>
Emeraude 1	5	6	5.96 ha	5.96	blé tendre ...	<input type="checkbox"/>
Emeraude 2	41	6	0.21 ha	0.21	blé tendre ...	<input type="checkbox"/>

Valider **Annuler**

Fractionnement des apports prévisionnels

Pour accéder à la **saisie des apports prévisionnels**, cliquez sur .
Le formulaire s'affiche. Vous faites vos choix et sélectionnez toutes les parcelles sur lesquelles vous voulez faire la saisie.

Une intervention = un passage

Culture: orge hiver alim bétail

Intervention: **1** Ferti minerale amendement et foliaire

Stade d'intervention:

Période: **2** 2021 - Fin Février

Facteur déclenchant:

Temps passé (en heure):

Commentaire:

1 parcelle traitée - 0.21 ha


N° Ilot	N° Parc.	Pâr	Cul	Cu p...	Surface totale	Surface travaillée	N		P2O5		K2O		CaO		MgO		DRE	
							Prévue	Restant	Prévue	Restant	Prévue	Restant	Prévue	Restant	Prévue	Restant		
3	21	L...	o...	o...	0.21 ha	0.21 ha	4 245					0	0	0	0	0	0	✓
24	13	L...	o...	o...	0.02 ha	0.02 ha						0	0	0	0	0	0	✓
3	27.3	p...	o...	b...	0.46 ha	0.46 ha						0	0	0	0	0	0	✓
3	27.2	p...	o...	b...	1.83 ha	1.83 ha						0	0	0	0	0	0	✓
					2.52 ha	0.21 ha												

5 Valider Annuler et retourner sur la page précédente

- 1 Choisissez le type de fertilisation.
- 2 Puis définissez la période de l'apport et le tableau des parcelles s'ouvre.
- 3 Sélectionnez les parcelles.
- 4 Pour vous guider, les quantités de fertilisant déjà prévues et restant à apporter s'affichent.
- 5 Et vous validez.

Il vous reste à choisir l'engrais et sa dose.

Produit

Nom: Ammonitrate 33.5  **6**
Prévu: 148.06 Kg

Apporter le N restant pour chaque parcelle sélectionnée: **7**

Surface travaillée: 0.21 ha

Dose N: 0 u/ha

Dose P2O5: 0 u/ha

Dose K2O: 0 u/ha

Dose CaO: 0 u/ha


Dose MgO: 0 u/ha

Quantité par hectare: 0 Kg/ha

Quantité totale: 0 Kg

8 Valider Annuler

- 6 Choisissez l'engrais puis sa dose en u/ha ou en kg d'engrais/ha ou totaux.

 Lorsque vous saisissez le dernier apport prévisionnel, vous pouvez cocher cette case **7**. L'outil module alors automatiquement le dernier apport en fonction

Fractionnement des apports prévisionnels

de la quantité d'azote restant à apporter pour chacune des parcelles du groupe. Ainsi, vous ne dépasserez pas la dose N calculée.

Cependant, vérifiez bien que vous ne dépassiez pas la dose maximale pour l'apport.

8 Validez votre apport

Il vous reste à **Enregistrer l'intervention et conserver la sélection de parcelles** pour entrer un nouvel apport prévisionnel sur la culture sélectionnée et pour les mêmes parcelles OU **Enregistrer l'intervention** et vous reviendrez à l'écran de synthèse des calculs et des apports prévus.

Produit		Quantité		N/ha	P2O5/ha	K2O/ha	
Famille	Produit	Par ha	Totale				
Engrais minéraux, foliaires, amendements	Ammonitrate 33.5	149.2537...	31.343 Kg	50 u	0 u	0 u	
		Enregistrer l'intervention et conserver la sélection de parcelles		Enregistrer l'intervention		Annuler	

Dans le tableau de synthèse, la colonne **N restant à apporter** se met automatiquement à jour après chaque intervention prévisionnelle saisie.

A la fin de votre travail, pensez à vérifier la conformité de vos dates d'épandages.

Vérifier les dates d'épandages															
5 parcelles - 9,43 ha															
N° Bot	N° Parc.	Nom Parc.	Culture	Culture Précédente	Surf cultiv	Engrais	Période	Surf trav	Qté engrais /ha	N dsipo /ha					
3	55	Les Byuis cen...	blé tendre hiver	blé tendre ...	0.67	75	150		7	Compost de...	Fin Aout	0.67	21	7	
										Solution N 39	Début Déc.	0.67	100 L	36	
										solution n39	Fin Janvier	0.67	263.15...	100	
3	301	Les Byuis cen...	blé tendre hiver	blé tendre ...	1.9	75	150		5	Solution N 39	Début Déc.	1.9	125 L	45	
										solution n39	Fin Janvier	1.9	263.15...	100	

1 Demandez la vérification.

2 MesParcelles vous alerte sur le nombre d'erreurs, cliquez sur **OK**.

3 Vous avez ici des exemples d'alertes. Obtenez plus d'informations en cliquant sur la pastille de couleur.

🔍 Si vous avez déjà saisi en interventions des apports qui ne sont pas dans le plan prévisionnel, MesParcelles vous propose de les créer aussi dans le plan prévisionnel. Ainsi vous pouvez gagner du temps.

🔍 Il est possible de créer, modifier ou supprimer un apport prévisionnel sur un groupe de parcelles.

Visualiser vos quantités d'engrais à apporter

Restez sur la même page. Vous trouverez en haut à droite un tableau synthétique avec un onglet pour l'azote organique et un autre pour l'azote minéral.

Quantification			
Organique		Minéral	
Engrais (NPKCaMg)	Quantité disponible	Quantité à prévoir	Reste à épandre
18-22-13 (18, 22, 13, 0, 0)	0 Kg	962.227 Kg	-962.23 Kg
Ammonitrate 33.5 (33.5, 0, 0, 0, 0)	11000 Kg	179.403 Kg	10820.6 Kg
Solution N 39 (40, 0, 0, 0, 0)	9139.25 L	1162 L	7977.25 L
solution n39 (38, 0, 0, 0, 0)	900 L	3321.58 L	-2421.58 L

MesParcelles fait la somme, pour chaque engrais, des quantités entrées dans le Plan prévisionnel de fumure et celles restant à épandre si vous avez saisies les quantités disponibles.